Created with a Trial Copy of Aquaforest Software
This text cannot be removed.

Rijkswaterstaat
Ministerie van Infrastructuur en Waterstaat

beschikking

Datum **9 mei 2019**

Nummer **RWS-2019/17489**
RWSZ2019-00006843

Onderwerp **Wijziging watervergunning voor de aanvullende bestorting bij de oever op de locatie Grevenbicht, ten behoeve van het project Grensmaas.**

Rijkswaterstaat Zuid-Nederland
Rijkswaterstaat Zuid-Nederland

Avenue Ceramique 125
6221 KV MAASTRICHT
Postbus 2232
6350 GE UTRECHT
T 088 7974150
F 088 7974151
www.rijkswaterstaat.nl

Contactpersoon
[redacted]
[redacted]
vergunningverlening

T 06 [redacted]
[redacted]@rws.nl

Created with a Trial Copy of Aquaforest Software.
This text cannot be removed.

Rijkswaterstaat Zuid-Nederland
Rijkswaterstaat Zuid-Nederland

Datum
9 mei 2019

Nummer
RWS-2019/17489

1. Aanhef

De minister van Infrastructuur en Waterstaat heeft op 29 april 2019 een aanvraag ontvangen van Consortium Grensmaas BV, [redacted], 6121 RG te Born om de vigerende vergunning als bedoeld in hoofdstuk 6 van de Waterwet (Wtw) voor het verrichten van handelingen in een watersysteem te wijzigen.

De aanvraag betreft:

het gebruik maken van het rijkswaterstaatswerk, de rivier de Maas en de daartoe behorende beschermingszone door, anders dan in overeenstemming met de functie, daarin, daarop, daarboven, daarover of daaronder werkzaamheden te verrichten, werken te maken of te behouden, dan wel vaste substanties of voorwerpen te storten, te plaatsen of neer te leggen, of deze te laten staan of liggen, te weten:

voor de aanvullende bestorting bij de oever op de locatie Grevenbicht, ten behoeve van het project Grensmaas.

De aanvraag is geregistreerd onder nummer RWSZ2019-00006843.

De aanvraag omvat de volgende stukken:

- Aanvraagformulier watervergunning;
- Begeleidende brief van 129 april 2019, met kenmerk HdG/md/cons20190685;
- Tekening "Oeverbestorting overzicht", met nummer HEEL1426-700-1001 versie G, d.d. 25 oktober 2018;
- Tekening "Oeverbestorting dwarsprofielen 1", met nummer HEEL1426-700-1002 versie G, d.d. 25 oktober 2018;
- Tekening "Oeverbestorting dwarsprofielen 2", met nummer HEEL1426-700-1003 versie G, d.d. 25 oktober 2018;
- Tekening "Oeverbestorting dwarsprofielen 3", met nummer HEEL1426-700-1004 versie G, d.d. 25 oktober 2018;
- Tekening "Oeverbestorting dwarsprofielen 4", met nummer HEEL1426-700-1005 versie G, d.d. 25 oktober 2018.

De aanvraag omvat voldoende stukken om te kunnen beschikken.

Created with a Trial Copy of Aquaforest Software.
This text cannot be removed.

Rijkswaterstaat Zuid-Nederland
Rijkswaterstaat Zuid-Nederland

Datum
9 mei 2019

Nummer
RWS-2019/17489

2. Besluit

Gelet op de bepalingen van de Waterwet, het Waterbesluit, de Waterregeling, de Algemene wet bestuursrecht en de hieronder vermelde overwegingen besluit de minister van Infrastructuur en Waterstaat als volgt:

aan Consortium Grensmaas BV verleende vergunning van 31 oktober 2006, met kenmerk DLB2006/12824, laatstelijk gewijzigd op 29 maart 2019 met nummer RWS-2019/11515, als volgt te wijzigen:

Tabel 2 "Permanente werken" in artikel 2, sub a. te vervangen door:

Tabel 2 permanente werken
(de gehanteerde nummering is overeenkomstig de nummering zoals gehanteerd in de aanvraag)

PERMANENTE WERKEN		
Nattenhoven		
3	Dekgrondberging	TE-NH-OVE-0075-1
5	Aanpassen brug	TE-NH-DWA-061-1
7	Verhogen kades	TE-NH-DWA-062-1
10	Inkorten (verplaatsen) riool/overstort	Goedkeuring
11	Aanleggen nutsleidingen	Goedkeuring
12	Natuurinrichting eindplan	Kaartblad 1 van Rapport Waterstandseffecten eindsituatie
13	Afrastering	TE-NH-OVE-0057-1
14	Wildroosters	TE-NH-OVE-0057-1
15	Klaphekjes	TE-NH-OVE-0057-1
16	Hoofdingangen	TE-NH-OVE-0057-1
17	Infoborden	TE-NH-OVE-0057-1
18	Infoborden klein	TE-NH-OVE-0057-1
19	Inrichting informatiepunten	TE-NH-OVE-0057-1
20	Groene snoer fietspad	TE-NH-OVE-0057-1
21	Groene snoer wandelpad	TE-NH-OVE-0057-1
Grevenbicht		
1	Aanpassen voet-fietsveer	TE-GB-DWA-065-1
2	Verplaatsen peilstation	TE-GB-DWA-066-1
3	Aan te leggen openbare weg (toegang tot voet-fietsveer)	Goedkeuring
4	Inkorten riool/overstort	Goedkeuring
5	Aanleggen rioolleiding	Goedkeuring

Created with a Trial Copy of Aquaforest Software.
This text cannot be removed.

6	Natuurinrichting eindplan	Kaartblad 1 van Rapport Waterstandseffecten eindsituatie
7	Oeverontwerp Grevenbicht, overzichtstekening	HEEL.1426-700-1001 versie G
8	Oeverontwerp Grevenbicht, dwarsprofiel blad 1 van 4	HEEL.1426-700-1002 versie G
9	Oeverontwerp Grevenbicht, dwarsprofiel blad 2 van 4	HEEL.1426-700-1003 versie G
10	Oeverontwerp Grevenbicht, dwarsprofiel blad 3 van 4	HEEL.1426-700-1004 versie G
11	Oeverontwerp Grevenbicht, dwarsprofiel blad 4 van 4	HEEL.1426-700-1005 versie G
Koeweide		
4	Dekgrondberging onder natuurverruiming	TE-KW-OVE-0039-1
6	Verhogen kades Koeweide/Grevenbicht	TE-KW-DWA-078-1
7	Verplaatsen kades	TE-KW-DWA-079-1
10	Opwaarderen Ruitersdijk (t.b.v. omleiding)	TE-KW-DWA-077-1
12	Aanleg openbare weg (Kanaalweg)	TE-KW-DWA-082-1
13	Herstellen bestorting tijdelijk invaart Julianakanaal	TE-KW-DWA-076-1
16	Natuurinrichting eindplan	Kaartblad 1 van Rapport Waterstandseffecten eindsituatie
17	Afrastering	TE-KW-OVE-0059-1
18	Wildroosters	TE-KW-OVE-0059-1
19	Klaphekjes	TE-KW-OVE-0059-1
20	V-tjes	TE-KW-OVE-0059-1
21	Infoborden klein	TE-KW-OVE-0059-1
22	Inrichting informatiepunten	TE-KW-OVE-0059-1
23	Houten toegangspoort	TE-KW-OVE-0059-1
24	Fiets/voetgangersbrug	TE-KW-OVE-0059-1
25	Groene snoer fietspad (incl. bebording)	TE-KW-OVE-0059-1
26	Groene snoer wandelpad (incl. bebording)	TE-KW-OVE-0059-1
27	Vleermuisbunker	TE-KW-OVE-2154-2
Visserweert		
4	Aanleg hoogwaterbrug	TE-VW-DWA-084-1
5	Aanleg hoogwaterdrempel	TE-VW-DWA-085-1
6	Aanleg openbare weg (toegang tot hoogwaterbrug)	TE-VW-DWA-087-1
8	Verplaatsen kades	TE-VW-DWA-086-1
9	Verhogen kades Visserweert	TE-VW-DWA-088-1
12	Inkorten riool/overstort	Goedkeuring
13	Aanleggen gasleiding	Goedkeuring

Created with a Trial Copy of Aquaforest Software.
This text cannot be removed.

14	Aanleggen waterleiding	Goedkeuring
15	Aanleggen nutsleidingen	Goedkeuring
16	Aanleggen rioolleiding	Goedkeuring
17	Natuurinrichting eindplan	Kaartblad 1 van Rapport Waterstandseffecten eindsituatie
18	Afrastering	TE-VW-OVE-0060-1
19	Wildroosters	TE-VW-OVE-0060-1
20	Klaphekjes	TE-VW-OVE-0060-1
21	V-tjes	TE-VW-OVE-0060-1
22	Hoofdingangen	TE-VW-OVE-0060-1
23	Infoborden	TE-VW-OVE-0060-1
24	Infoborden klein	TE-VW-OVE-0060-1
25	Houten toegangspoorten	TE-VW-OVE-0060-1
26	Groene snoer fietspad (incl. bebording)	TE-VW-OVE-0060-1
27	Groene snoer wandelpad (incl. bebording)	TE-VW-OVE-0060-1
28	Gedeeltelijk dempen, vergraven en behouden van de twee wielen en van de oude Maasarm.	HEEL 14-27-2651

3. Aanvraag

3.1 Vigerende vergunningen

Consortium Grensmaas BV (verder CG) heeft bij besluit van 31 oktober 2006 vergunning gekregen in het kader van de Wet beheer rijkswaterstaatswerken (kenmerk DLB2006/12824) voor het maken en behouden van werken ten behoeve van en voor het uitvoeren van het Grensmaasplan, cluster Nattenhoven-Grevenbicht-Koeweide-Visserweert (verder NGKV). Deze vergunning is laatstelijk gewijzigd op 29 maart 2019 met nummer RWS-2019/11515, voor de verplaatsing van de locatie van de vleermuisbunker op de locatie Koeweide, ten behoeve van het project Grensmaas.

CG heeft een op 17 januari 2019 een wijzigingsvergunning gekregen, met nummer RWS2018/49803 voor wijziging van de stroomgeulverbreding en de weerdverlaging op de locatie Grevenbicht. In dit besluit zijn tekeningen vergund waarop is aangegeven op welke trajecten van Grevenbicht een oeverbestorting wordt aangebracht. Ten tijde van die vergunning werd aangenomen dat tussen km 43.15 en km 43.45 de ondergrond uit toutvenant zou bestaan en daarom geen oeverbestorting nodig zou zijn. Tijdens de uitvoering is gebleken dat de ondergrond niet overal uit toutvenant bestaat en meer zandig materiaal bevat. Om uitspoeling van het materiaal te voorkomen is het noodzakelijk dat de oeverbestorting doorgetrokken wordt op dit traject.

Created with a Trial Copy of Aquaforest Software.
This text cannot be removed.

CG verzoekt in onderhavige aanvraag, om tabel 2 "Permanente werken" in de vigerende vergunning te mogen wijzigen ten behoeve van de aanvulling van bestorting bij de oever op de locatie Grevenbicht.

3.2 Handelingen waarvoor (wijziging van de) vergunning wordt aangevraagd

De aanvraag betreft:

het gebruikmaken van het waterstaatswerk de rivier de Maas en/of zijn beschermingszone door, daarin werkzaamheden te verrichten c.q. werken te maken of te behouden, dan wel vaste substanties of voorwerpen te storten, te plaatsen of neer te leggen, of deze te laten staan of liggen, te weten:

voor de aanvullende bestorting bij de oever op de locatie Grevenbicht, ten behoeve van het project Grensmaas.

3.3 Beschrijving van het oppervlaktelichaam waarin de handelingen plaatsvinden

Oppervlaktewaterlichaam Grensmaas
De activiteiten vinden plaats in het winterbed langs de rechteroever van de Maas, binnen het cluster Nattenhoven - Grevenbicht - Koeweide - Visserweert. Het betreft het oppervlaktewaterlichaam Grensmaas.

Binnen dit oppervlaktewaterlichaam zijn de navolgende beschermde gebied aangewezen:
- zwemwater: in het gebied van het Grensmaascluster NGKV liggen geen zwemlocaties.
- Wet natuurbescherming: in de Grensmaas zijn op grond van de Nbw gebieden aangewezen die bijzondere bescherming nodig hebben om hun oppervlaktewater of grondwater te beschermen, of voor het behoud van habitats en rechtstreeks van water afhankelijke soorten. Het Natura-2000-gebied Grensmaas omvat het Nederlandse deel van de bedding van de Grensmaas en delen van de natuurgebieden Koningssteen en De Brandt. Het gebied is in september 2008 aangewezen als speciale beschermingszone onder de Habitatrichtlijn.
- Kaderrichtlijn Water (KRW): de Grensmaas is een KRW-lichaam. Het behoort tot de categorie rivieren en wordt aangemerkt als een sterk veranderd waterlichaam en valt onder type R16 (snelstromende rivier op zandbodem of grind).

Created with a Trial Copy of Aquaforest Software.
This text cannot be removed.

Rijkswaterstaat Zuid-Nederland
Rijkswaterstaat Zuid-Nederland

Datum
9 mei 2019

Nummer
RWS-2019/17489

4. Toetsing van de aanvraag aan de doelstellingen van het waterbeheer

De Waterwet omschrijft in artikel 6.21 in samenhang met artikel 2.1 het toetsingskader voor de beslissing op de aanvraag. In artikel 2.1 Wtw zijn de algemene doelstellingen aangegeven die richtinggevend zijn bij de uitvoering van het waterbeheer:

a) voorkoming en waar nodig beperking van overstromingen, wateroverlast en waterschaarste;
b) in samenhang met de bescherming en verbetering van de chemische en ecologische kwaliteit van watersystemen en
c) de vervulling van maatschappelijke functies door watersystemen.

Deze doelstellingen vormen in onderlinge samenhang het toetsingskader bij vergunningverlening. Een vergunning wordt geweigerd indien de doelstellingen van het waterbeheer zich tegen vergunningverlening verzetten en het niet mogelijk is om de belangen van het waterbeheer door het verbinden van voorschriften of beperkingen voldoende te beschermen.

De doelstellingen zijn geconcretiseerd via normen en beleid ten aanzien van veiligheid, waterkwantiteit, waterkwaliteit en maatschappelijke functievervulling door watersystemen. De uitwerking hiervan vindt plaats in de Waterwet, in aanvullende regelgeving, in water- en beheerplannen op grond van hoofdstuk 4 van de Waterwet en in beleidsregels. De vastgestelde normen en het beleid zijn richtinggevend bij de toetsing of een aangevraagde handeling verenigbaar is met de doelstellingen voor het waterbeheer. Hieronder volgt een beschrijving van het beleid waarmee bij het beoordelen van de vergunningaanvraag rekening is gehouden.

Bij de beoordeling van de vergunningaanvraag richt het bevoegd gezag zich volgens het toetsingskader op de effecten van het initiatief op de bescherming en verbetering van de chemische en ecologische kwaliteit van watersystemen, op de vervulling van de maatschappelijke functies door watersystemen en op de effecten op en voorkoming en waar nodig beperking van overstromingen, wateroverlast en waterschaarste.

Aan de hand van het in dit hoofdstuk beschreven toetsingskader volgt in de volgende paragrafen de toetsing van de aanvraag aan de doelstellingen van het waterbeheer.

Created with a Trial Copy of Aquaforest Software.
This text cannot be removed.

4.1 Beoordeling voor wat betreft het gebruik maken van een rijkswaterstaatswerk en/of bijbehorende beschermingszone

4.1.1 Regelgeving en beleid

De hoofdlijnen van het nationale waterbeleid ten aanzien van veiligheid en het doelmatig gebruik van waterstaatswerken en de manier waarop daarbij rekening moet worden gehouden met de ecologische doelstellingen die gelden voor KRW waterlichamen zijn vastgelegd in het Nationaal Waterplan (NWP), planperiode 2016-2021. Een nadere uitwerking en onderbouwing van de beleidskeuzes en de realisatie op het gebied van waterveiligheid vindt plaats in de Beleidsnota Waterveiligheid. Specifieke eisen ten aanzien van het veilig en doelmatig gebruik van rijkswaterstaatwerken en/of bijbehorende beschermingszones zijn uitgewerkt in de Beleidslijn Grote Rivieren, de Beleidslijn Kust en het Beleidskader IJsselmeergebied.

Het Beheer- en ontwikkelplan voor de Rijkswateren 2016-2021 (BPRW) vertaalt dit beleid door naar het beheer van de rijkswateren, met een onderverdeling naar functie en naar watersysteem. Bovendien bevat het BPRW 2016-2021 een toetsingskader voor individuele besluiten, dat gebruikt wordt bij het toetsen en beoordelen van vergunningen voor het gebruik van waterstaatswerken. Hierin is vastgelegd op welke manier deze aanvragen getoetst worden aan de ecologische doelstellingen die op grond van het BPRW 2016-2021 gelden voor KRW waterlichamen.

De toelaatbaarheid van activiteiten in het rivierbed van de grote rivieren is beoordeeld aan de hand van het afwegingskader dat is opgenomen in de Beleidslijn Grote Rivieren (BGR) en de bijbehorende Beleidsregels grote rivieren (de beleidsregels). Doelstelling van de beleidslijn en de beleidsregels is de beschikbare afvoer- en bergingscapaciteit van het rivierbed te behouden en ontwikkelingen tegen te gaan die de mogelijkheid tot rivierverruiming door verbreding en verlaging nu en in de toekomst feitelijk onmogelijk maken. De beleidsregels zijn van toepassing op alle nieuwe activiteiten (waaronder wijziging van bestaande activiteiten) in het rivierbed van de Maas.
De beleidsregels berusten op artikel 6.12 van het Waterbesluit.

Created with a Trial Copy of Aquaforest Software.
This text cannot be removed.

4.1.2 Overwegingen t.a.v. de beperking van overstromingen, wateroverlast en waterschaarste (veiligheid en waterkwantiteit)

Bij de behandeling van voorliggende aanvraag wordt getoetst aan de doelstellingen uit artikel 2.1 van de Waterwet die verder zijn uitgewerkt in het Beheer- en Ontwikkelplan voor de Rijkswateren 2016-2021 (BPRW) en bijbehorende documenten. De invulling van de basisfuncties veiligheid, voldoende, schoon en (ecologisch) gezond water in het BPRW dienen ter voorkoming van overstromingen, wateroverlast en waterschaarste:

- Om overstromingen in het rivierengebied te voorkomen is behalve een netwerk van functionerende keringen ook een goede afvoer van water, sediment en ijs via de rivieren naar zee nodig. Het dynamisch handhaven van de basiskustlijn en op peil houden van het zandvolume van het kustfundament met zandsuppleties voorkomen erosie van de kust en dragen bij aan het voorkomen van overstromingen vanuit de Noordzee. Het beleid m.b.t. de bescherming van deze waterstaatkundige belangen is uitgewerkt in de Beleidslijn Grote Rivieren, de Beleidslijn Kust en het Beleidskader IJsselmeergebied.

Voldoende water, niet te veel én niet te weinig, is cruciaal voor het goed functioneren van Nederland. De grote rivieren en het IJsselmeer staan daarbij centraal. Het waterbeheer is er op gericht om wateroverlast, watertekort, droogte en verzilting te voorkomen en nadelige gevolgen te beperken. Wateroverlast, waarmee de persoonlijke veiligheid van mensen in gevaar komt, wordt aangepakt binnen het waterveiligheidsbeleid

De beleidsregels bieden een systematische aanpak om stap voor stap de afwegingsgronden en de rivierkundige voorwaarden voor ruimtelijke initiatieven in het rivierbed te kunnen bepalen ten behoeve van de beoordeling van activiteiten/ingrepen.

Op 1 juli 2018 zijn de Beleidsregels grote rivieren (hierna: Bgr)gewijzigd (Stcrt. 2018, 36070).

Hierbij zijn enkele technische en redactionele wijzigingen doorgevoerd, om de regels te actualiseren en in lijn te brengen met de Waterregeling. Daarbij is ook aansluiting gezocht bij het Besluit algemene regels ruimtelijke ordening (Barro). Door deze aanpassing zal de uitlegbaarheid van de Bgr worden vergroot, omdat er meer nadruk zal liggen op het waterveiligheidsdoel. Deze wijziging van de Bgr is vrijwel geheel in werking getreden met ingang van 1 juli 2018.

Ten aanzien van de wijziging van artikel 3, onderdeel b, is in een nieuw artikel 9 voorzien in overgangsrecht.

Created with a Trial Copy of Aquaforest Software.
This text cannot be removed.

Onherroepelijke en in werking zijnde vergunningen die zijn verleend met een toestemming als bedoeld in artikel 3, aanhef en onderdeel b, van de Bgr zoals die luidden voor de inwerkingtreding van deze wijziging, worden door deze wijziging niet getroffen; de grondslag daarvoor ontvalt niet als gevolg van deze wijziging.

Echter, het is mogelijk dat een wijziging van de vergunning noodzakelijk is. In die gevallen zou voor de wijziging geen toestemming gegeven kunnen worden voor activiteiten ten behoeve van rivierbeheer of -verruiming op grond van artikel 3, aanhef en onderdeel b, van de Bgr. Er zou weliswaar toestemming kunnen worden verleend op grond van artikel 5, aanhef en onderdeel a, van de Bgr, maar dat zou tot gevolg hebben dat vanwege het daarop van toepassing zijnde artikel 7, tweede lid, de resterende waterstandseffecten of de afname van het bergend vermogen duurzaam moeten worden gecompenseerd. Bij een toestemming op grond van artikel 3 is dat niet nodig. Daarom is in het nieuwe artikel 9 bepaald dat artikel 3, onderdeel b, zoals dat luidde voor de inwerkingtreding van dit besluit blijft bestaan met betrekking tot vergunningen die op grond van de daarin bedoelde toestemming zijn verleend.

Voor projecten die in het verleden zijn vergund onder artikel 3, onderdeel b, maar nog niet zijn afgerond (hieronder valt de Grensmaas), is dit overgangsrecht van kracht, die de grondslag voor de vergunningverlening in stand laat. Hierdoor worden de projecten niet in de uitvoering belemmerd, doordat voor een eventuele wijziging van de vergunning een andere of geen grondslag zou gelden.

Bovengenoemd overgangsrecht is van toepassing op onderhavige vergunning.

Ik heb vastgesteld dat op de activiteiten in de onderhavige aanvraag, artikel 3.b van de beleidsregels van toepassing is ("activiteiten ten behoeve van rivierbeheer of - verruiming").

Conform dit artikel wordt voor activiteiten in het gedeelte van het rivierbed waarop het stroomvoerend regime van toepassing is, onverminderd het bepaalde in artikel 7, eerste lid, van de beleidsregels, vergunning gegeven.

Dat betekent dat deze activiteiten zijn toegestaan mits:

a. er sprake is van een zodanige situering en uitvoering van de activiteit dat het veilig functioneren van het waterstaatswerk gewaarborgd blijft;
b. er geen sprake is van een feitelijke belemmering voor vergroting van de afvoercapaciteit;
c. er sprake is van een zodanige situering en uitvoering van de activiteit dat de waterstandsverhoging of de afname van het bergend vermogen zo gering mogelijk is.

Created with a Trial Copy of Aquaforest Software.
This text cannot be removed.

Ik heb geconstateerd dat:

a. er is sprake van een zodanige situering en uitvoering van de activiteit dat het veilig functioneren van het waterstaatswerk gewaarborgd blijft;
b. er is geen sprake van een feitelijke belemmering voor vergroting van de afvoercapaciteit;
c. de activiteit leidt niet tot negatieve waterstandeffecten in de as van de rivier, dijken en derden.
   Effecten op de stroomsnelheden en morfologie: door deze maatregel neemt het risico van ongecontroleerde en ongewenste erosie af. Er is geen significant effect op de stroomsnelheden.

Conclusie:
Uit het voorgaande kan geconcludeerd worden dat de wijziging geen negatieve effecten oplevert. Rivierkundig gezien is deze dus toelaatbaar.

4.1.3. Overwegingen ten aanzien van de bescherming en verbetering van de chemische en ecologische kwaliteit van watersystemen (waterkwaliteit)

Chemie
Het waterkwaliteitsaspect van de aanvulling van bestorting bij de oever op de locatie Grevenbicht wordt besproken in de een separate watervergunning die gelijktijdig met onderhavig besluit is genomen.

Ecologie
Na beoordeling blijkt dat de oorspronkelijke doelstelling van de KRW nog steeds behaald wordt. De aangevraagde wijziging op de vergunning kan vanuit ecologisch oogpunt worden verleend.

Conclusie:
Uit het voorgaande kan geconcludeerd worden dat de wijziging geen negatieve effecten oplevert voor de chemische en ecologische kwaliteit van watersystemen.

4.1.4 Overwegingen ten aanzien van de maatschappelijke functievervulling door watersystemen

Het Nationaal Waterplan kent aan de Rijkswateren verschillende gebruiksfuncties toe die specifieke eisen stellen aan het beheer of gebruik van het betreffende rijkswater. De functies zijn nader uitgewerkt in het Beheer- en Ontwikkelplan voor de Rijkswateren (BPRW).

Uitgangspunt van het BPRW is dat in beginsel aan de eisen van de gebruiksfuncties wordt voldaan wanneer de basisfuncties veiligheid, voldoende water en schoon & gezond water op orde zijn. Voor de functies drinkwater, natuur, schelpdierwater en zwemwater gelden echter aanvullend op de basiskwaliteit wettelijke eisen voor de waterkwaliteit en/of het gebruik van de betreffende gebieden die voortvloeien uit Europese verplichtingen.

Created with a Trial Copy of Aquaforest Software.
This text cannot be removed.

De thans voorliggende aanvraag om wijziging van de vergunning brengt geen wijziging in de vervulling van de aan de Maas toegekende functies en beïnvloedt deze ook niet nadelig.

5. Procedure

De voorbereiding van de vergunning op grond van de Waterwet heeft conform het gestelde in afdeling 4.1.2 van de Algemene wet bestuursrecht (Awb) plaatsgevonden.

6. Conclusie

De in de vergunning opgenomen voorschriften waarborgen dat de doelstellingen van het waterbeheer voldoende worden beschermd. Op grond van de bovenstaande overwegingen bestaan er daarom geen bezwaren tegen het verlenen van de gevraagde wijzigingsvergunning.

7. Ondertekening

DE MINISTER VAN INFRASTRUCTUUR EN WATERSTAAT,
namens deze,
hoofd Vergunningverlening Rijkswaterstaat Zuid-Nederland,

Created with a Trial Copy of Aquaforest Software.
This text cannot be removed.

Rijkswaterstaat Zuid-Nederland
Rijkswaterstaat Zuid-Nederland

Datum
9 mei 2019

Nummer
RWS-2019/17489

8. Mededelingen

Voor meer informatie over dit besluit kunt u terecht bij de in dit besluit genoemde contactpersoon. De contactgegevens staan in de begeleidende brief bij dit besluit. De contactpersoon kan uw vragen beantwoorden en het besluit met u doornemen.

Om te bepalen of u meer informatie wilt, kunnen de volgende vragen en aandachtspunten u helpen:
- Is de inhoud van het besluit duidelijk en is helder wat het concreet voor u betekent?
- Kunt u beoordelen of het besluit inhoudelijk juist is of niet? Of heeft u behoefte aan een toelichting?
- Kloppen de gegevens over u in het besluit en heeft u alle gegevens verstrekt?

Ook wanneer u andere vragen heeft over het besluit of de procedure, of wanneer u zich op een of andere manier heeft gestoord aan de wijze waarop bij de besluitvorming met u of uw belangen is omgegaan, kunt u contact opnemen.

Bent u het niet eens met dit besluit?
Dan kunt u op grond van de Algemene wet bestuursrecht bezwaar maken. U moet hiervoor wel belanghebbende bij het besluit zijn.

De volgende vragen en aandachtspunten kunnen u helpen bij het maken van bezwaar:
- Wat zijn de redenen dat u het met het besluit niet eens bent?
- Welk doel wilt u met uw bezwaar tegen het besluit bereiken? Wat verwacht u van Rijkswaterstaat?
- Is het u voldoende duidelijk wat een bezwaarprocedure inhoudt en weet u of u met een bezwaar uw doel kunt bereiken? Kunt u uw doel op een andere, wellicht eenvoudigere wijze bereiken?

Wanneer u vragen heeft of wanneer u zich afvraagt of het indienen van een bezwaarschrift voor u de geschikte aanpak is, kunt u ook hiervoor contact opnemen met de bij het besluit vermelde contactpersoon. De contactpersoon kan met u overleggen over de te volgen procedure en u informeren over andere mogelijkheden die Rijkswaterstaat u eventueel biedt om tot een oplossing te komen.

Hoe maakt u bezwaar?
Om bezwaar te maken moet u, binnen zes weken na de dag waarop dit besluit is bekendgemaakt, een bezwaarschrift indienen. U kunt uw bezwaarschrift sturen naar de Minister van Infrastructuur en Waterstaat, ter attentie van Rijkswaterstaat Zuid-Nederland, afdeling Werkenpakket, Postbus 2232, 3500 GE Utrecht.

Created with a Trial Copy of Aquaforest Software.
This text cannot be removed.

Rijkswaterstaat Zuid-Nederland
Rijkswaterstaat Zuid-Nederland

Datum
9 mei 2019

Nummer
RWS-2019/17489

In het bezwaarschrift moet in ieder geval het volgende staan:
- uw naam en adres, en liefst ook uw telefoonnummer;
- een duidelijke omschrijving van het besluit waartegen u bezwaar maakt (bijvoorbeeld door de datum en het kenmerk van het besluit te vermelden of door een kopie mee te sturen);
- de reden waarom u bezwaar maakt;
- de datum en uw handtekening.

Het indienen van een bezwaarschrift heeft geen schorsende werking. Dat betekent dat het besluit blijft gelden in de tijd dat uw bezwaarschrift in behandeling is. Als u dit niet wilt, bijvoorbeeld omdat het besluit onherstelbare gevolgen heeft voor u, dan kunt u een verzoek om voorlopige voorziening indienen. Dit doet u door de Voorzieningenrechter van de rechtbank in het gebied waar u woont te vragen een voorlopige voorziening te treffen. Indien u niet zelf, maar namens een bedrijf of organisatie een voorlopige voorziening aanvraagt kunt u een voorlopige voorziening aanvragen bij de rechtbank in het gebied waar het bedrijf of de organisatie is ingeschreven.
De rechtbank zal daarvoor griffierecht in rekening brengen.

Overige mededelingen
- Het hebben van deze vergunning ontslaat de houder niet van de verplichting om de redelijkerwijs mogelijke maatregelen te treffen teneinde te voorkomen dat derden of de Staat ten gevolge van het gebruik maken van de vergunning schade lijden.
- Ingevolge artikel 6.24 van de Waterwet geldt deze vergunning tevens voor de rechtsopvolgers van de vergunninghouder. De rechtsopvolger van de vergunninghouder dient binnen vier weken nadat de vergunning voor hem is gaan gelden, daarvan mededeling te doen aan de waterbeheerder.
- Naast de vergunning heeft u mogelijk voor het gebruik van staatsgrond- en water nog toestemming nodig van Rijksvastgoed- en ontwikkelingsbedrijf. Ik wijs u er op dat Rijksvastgoed- en ontwikkelingsbedrijf aan een dergelijke privaatrechtelijke regeling nog nadere voorwaarden kan stellen, waaronder het betalen van een (marktconforme) gebruiksvergoeding. Pas op het moment dat een privaatrechtelijke regeling is overeengekomen met Rijksvastgoed- en ontwikkelingsbedrijf mag gebruik worden gemaakt van staatseigendom(men) ter uitvoering van de vergunde activiteit(en).

Verzendlijst

Een afschrift van deze beschikking is gezonden naar:

- Rijkswaterstaat Zuid-Nederland, afdeling Handhaving;
- Gemeente Sittard-Geleen, Postbus 18, 6130 AA Sittard-Geleen.

Created with a Trial Copy of Aquaforest Software.
This text cannot be removed.

Rijkswaterstaat Zuid-Nederland
Rijkswaterstaat Zuid-Nederland

Datum
9 mei 2019

Nummer
RWS-2019/17489

Bijlage 1, Tekeningen

Behorende bij de vergunning van de minister van Infrastructuur en Waterstaat van heden, nr. RWS-2019/17489:

- Tekening "Oeverbestorting overzicht", met nummer HEEL1426-700-1001 versie G, d.d. 25 oktober 2018;
- Tekening "Oeverbestorting dwarsprofielen 1", met nummer HEEL1426-700-1002 versie G, d.d. 25 oktober 2018;
- Tekening "Oeverbestorting dwarsprofielen 2", met nummer HEEL1426-700-1003 versie G, d.d. 25 oktober 2018;
- Tekening "Oeverbestorting dwarsprofielen 3", met nummer HEEL1426-700-1004 versie G, d.d. 25 oktober 2018;
- Tekening "Oeverbestorting dwarsprofielen 4", met nummer HEEL1426-700-1005 versie G, d.d. 25 oktober 2018.

Created with a Trial Copy of Aquaforest Software.
This text cannot be removed.

Created with a Trial Copy of Aquaforest Software.
This text cannot be removed.

GREVENBICHT

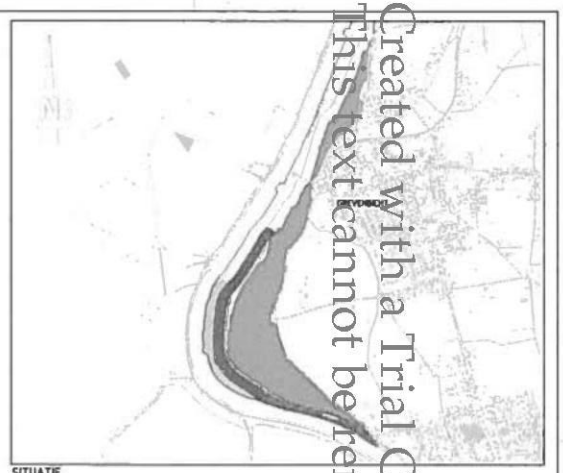

SITUATIE

ONVERGRAVEN NATUUR

SITUATIE

LEGENDA:

GRADERING STEENBESTORTING:

Toe te passen laagdikte:

Gradering	Laagdikte
1 .. 10 kg	0,30 m
10 .. 60 kg	0,50 m
60 .. 300 kg	1,00 m

OPMERKINGEN:

Consortium Grensmaas B.V
Grensmaasproject, cluster Urmond

Oeverontwerp Grevenbicht
Ontwerp oeverbestorting Grevenbicht
Overzichtstekening

Witteveen+Bos

HEEL.14.26.300.1001

Created with a Trial Copy of Aquaforest Software.
This text cannot be removed.

Created with a Trial Copy of Aquaforest Software.
This text cannot be removed.

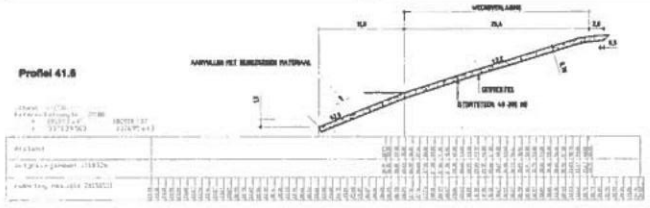



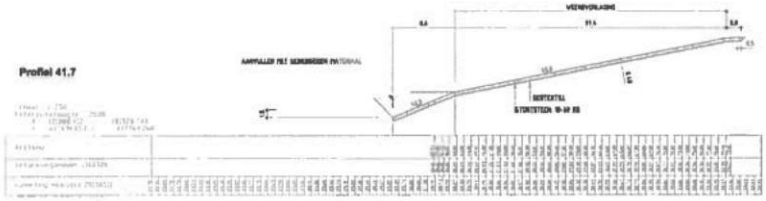

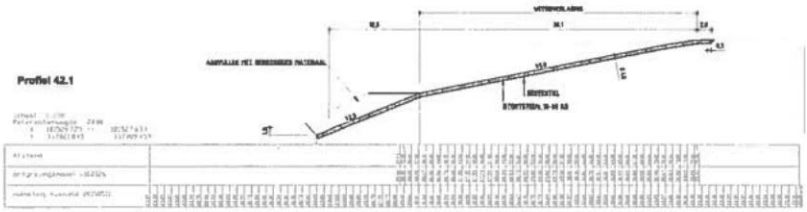





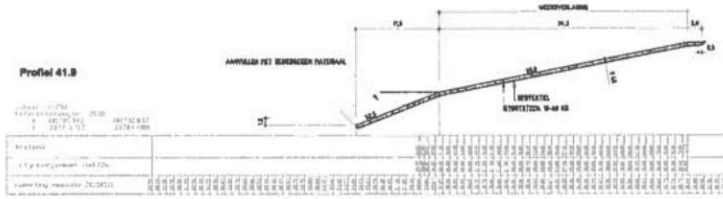

LEGENDA.

GRADERING STEENBESTORTING:

Toe te passen laagdikte:	
Gradering	Laagdikte
5 - 10 kg	0,30 m
10 - 60 kg	0,50 m
60 - 300 kg	0,90 m

OPMERKINGEN:

Consortium Grensmaas B.V.
Grensmaasproject cluster Urmond

Oeverontwerp Grevenbicht
Ontwerp oeverbestorting Grevenbicht
Dwarsprofielen blad 1 van 4

Witteveen+Bos

HEEL1426 700 1002

Created with a Trial Copy of Aquaforest Software.
This text cannot be removed.

Created with a Trial Copy of Aquaforest Software.
This text cannot be removed.

Profiel 42.3

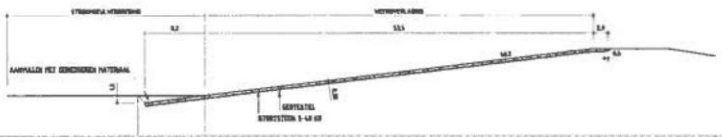

Profiel 42.4

Profiel 42.5

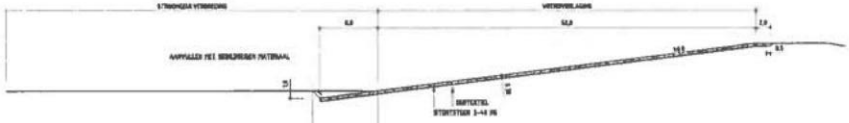

Profiel 42.8

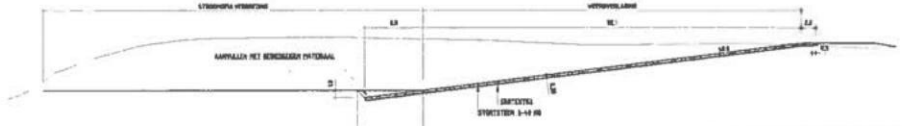

Profiel 42.7

LEGENDA.

GRADERING STEENBESTORTING:

Toe te passen laagdikte:	
Gradering	Laagdikte
5 – 10 kg	0,30 m
10 – 60 kg	0,40 m
60 – 300 kg	0,70 m

OPMERKINGEN:

Consortium Grensmaas B.V.
Grensmaasproject, cluster Urmond

Deverontwerp Grevenbicht
Ontwerp oeverbestorting Grevenbicht
Dwarsprofielen blad 2 van 4

Witteveen+Bos

HEEL.14.26.700.100.3

Created with a Trial Copy of Aquaforest Software.
This text cannot be removed.

Created with a Trial Copy of Aquaforest Software.
This text cannot be removed.







LEGENDA.

GRADERING STEENBESTORTING:

Toe te passen laagdikte:

Gradering	Laagdikte
5 - 10 kg	0,30 m
10 - 60 kg	0,40 m
60 - 300 kg	0,70 m

OPMERKINGEN:

Consortium Grensmaas B.V.
Grensmaasproject, cluster Urmond

Oeverontwerp Grevenbicht
Ontwerp oeverbestorting Grevenbicht
Dwarsprofielen blad 3 van 4

Witteveen+Bos

HEEL.14.26.700.1004

Created with a Trial Copy of Aquaforest Software.
This text cannot be removed.

Created with a Trial Copy of Aquaforest Software.
This text cannot be removed.

Profiel 43.3



Profiel 43.4

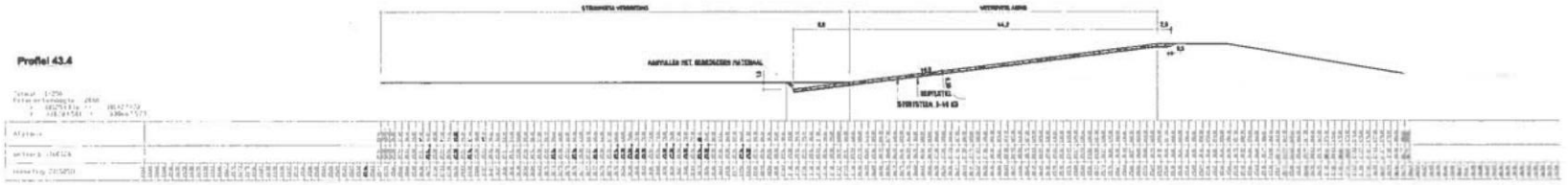

Profiel 43.5

Profiel 43.6

LEGENDA.

GRADERING STEENBESTORTING:

Toe te passen laagdikte:

Gradering	Laagdikte
5 - 10 kg	0,30 m
10 - 60 kg	0,50 m
60 - 300 kg	0,70 m

OPMERKINGEN:

Consortium Grensmaas B.V.
Grensmaasproject, cluster Urmond

Oeverontwerp Grevenbicht

Ontwerp oeverbestorting Grevenbicht
Dwarsprofielen blad 4 van 4

Witteveen+Bos

HE11.14.26.760.1095

Created with a Trial Copy of Aquaforest Software.
This text cannot be removed.